



план-схема №1
района расположения ОУ,
пути движения транспортных средств и детей

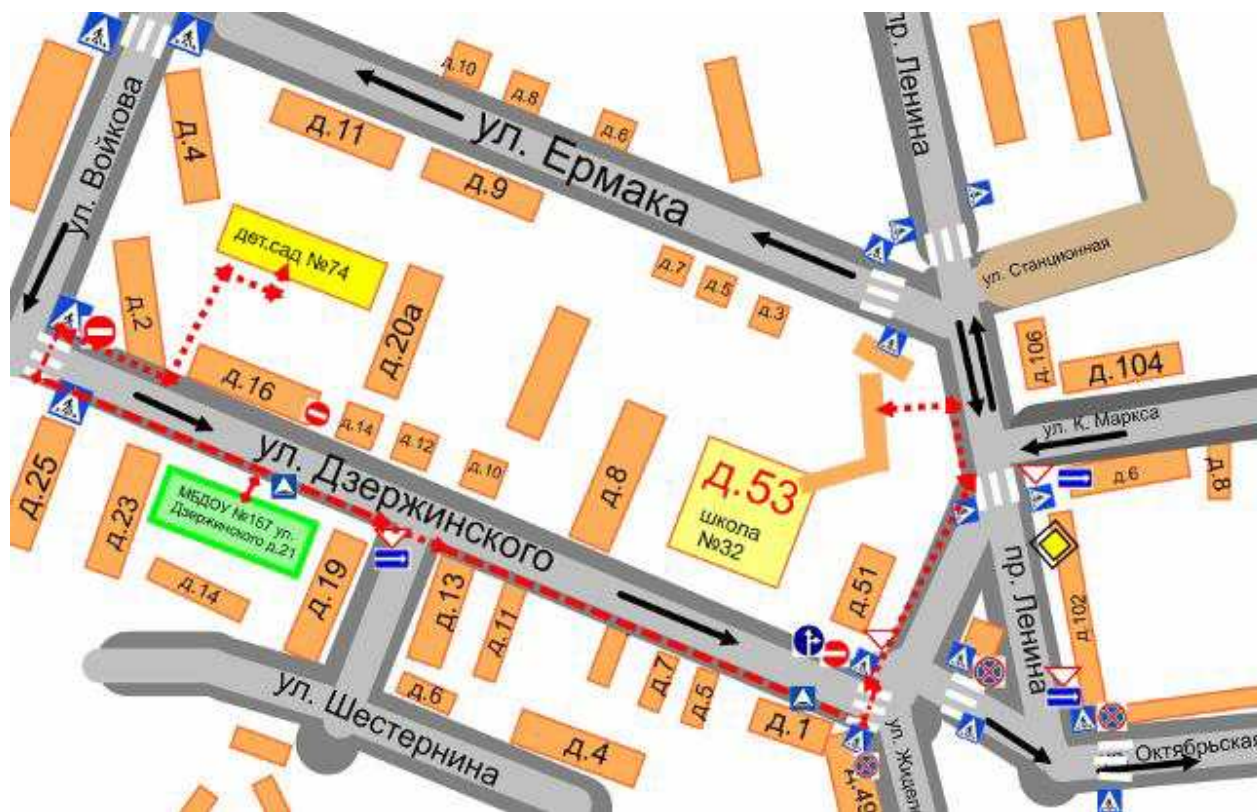


-  - жилая застройка
-  - проезжая часть
-  - тротуар

-  - движение транспортных средств
-  - движение детей (учеников) в (из) образовательное учреждение

План - схема №3

маршруты движения групп детей от ОУ к стадиону, парку, библиотеке или к спортивно-оздоровительному комплексу (в случае их нахождения вне территории ОУ и необходимости проведения обязательных мероприятий, связанных с образовательным процессом)



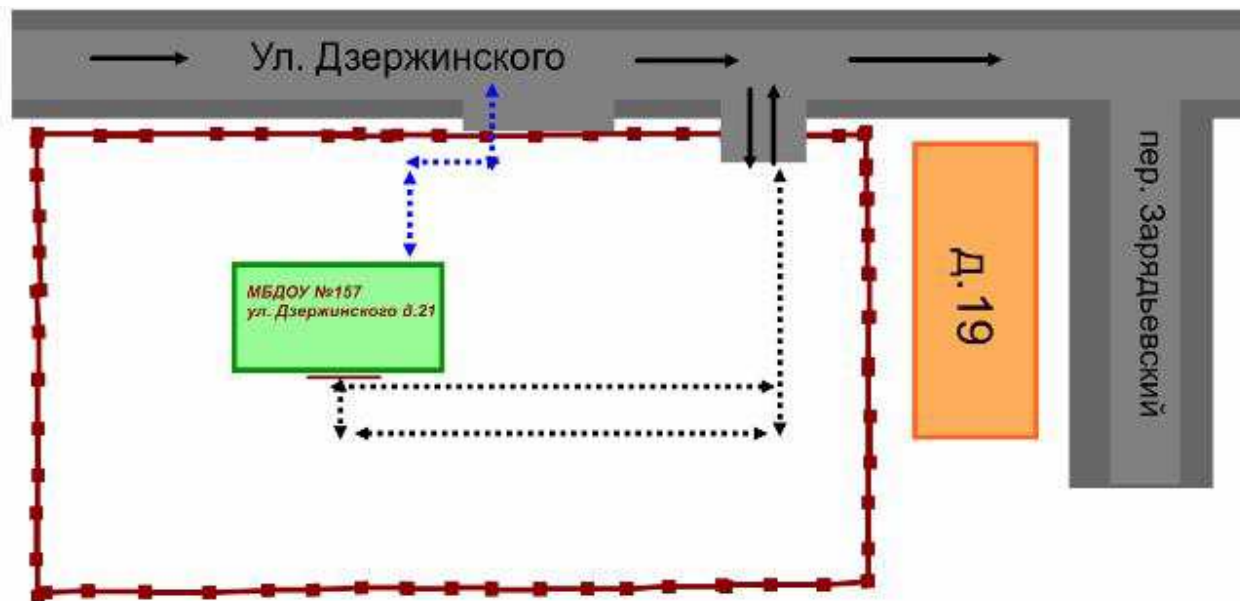
-  - жилая застройка
-  - проезжая часть
-  - тротуар







- Направление безопасного движения групп детей к школе-гимназии №32 и детскому саду №74

План - схема № 4

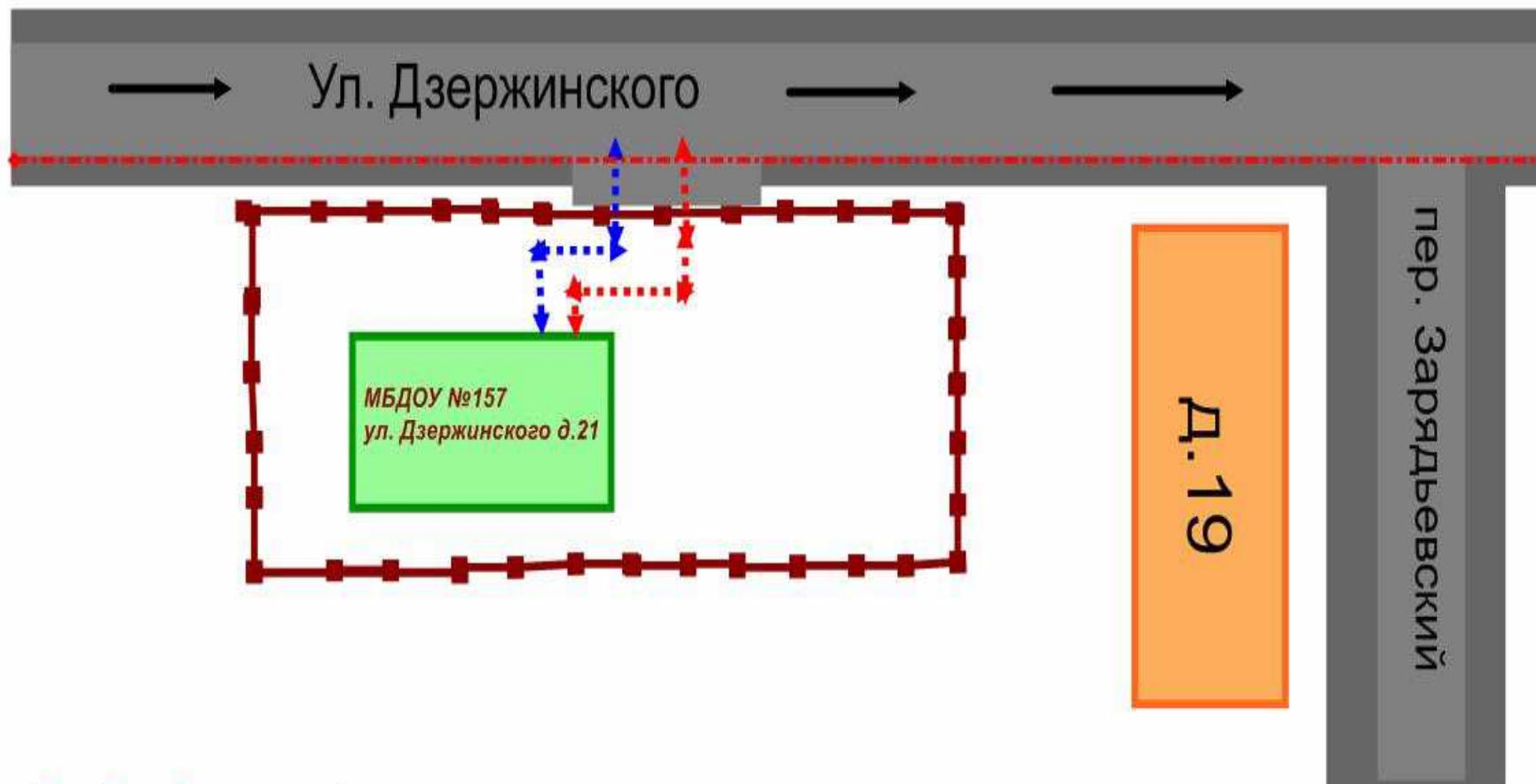
Пути движения транспортных средств к местам разгрузки/погрузки и рекомендуемых безопасных путей передвижения детей по территории образовательного учреждения (в случае осуществления доставки грузов в ОУ автомобильным транспортом)







-  - Въезд/выезд грузовых транспортных средств
-  - Движение детей на территории образовательного учреждения
-  - Движение грузовых транспортных средств по территории образовательного учреждения
-  - Место разгрузки/погрузки

План - схема № 2

схема организации дорожного движения в непосредственной близости от образовательного учреждения с размещением соответствующих технических средств, маршруты движения детей и расположение парковочных мест



-  - Ограждение образовательного учреждения
-  - Направление движения детей от остановок частных транспортных средств
-  - Направление движения детей от остановок маршрутных транспортных средств
-  - Направление движения транспортного потока